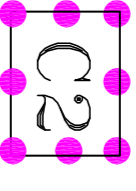






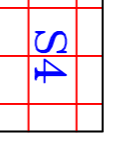


RETE VIARIA INTERNA - MARCIAPIEDI Sc. 1:500 VARIANTE 2020

-  DELIMITAZIONE COMPARTO SUPERFICIE TERRITORIALE 9.979,00 mq
-  SUP.FONDIARIA
-  SEDE VEICOLARE IN ZONA C3 (SEZ 7 MI.)
CASSONETTO CM 30 TOUT-VENANT , BINDER CM 7 , MANTO USURA CM 3
-  MARCIAPIEDI IN ZONA C3 CM 150 COMPRESA CORDONATA (885 ml)
PIETRINI CEMENTO + MASSETTO CIS CM 10
-  SEDE VEICOLARE IN ZONA B2 (SEZ 7 MI.)
CASSONETTO CM 30 TOUT-VENANT , BINDER CM 7 , MANTO USURA CM 3
-  MARCIAPIEDI IN ZONA B2 CM 150 COMPRESA CORDONATA (885 ml)
PIETRINI CEMENTO + MASSETTO CIS CM 10
-  CESSIONI PER STANDARD VERDE PUBBLICO
-  CESSIONI PER STANDARD PARCHEGGI

LA PROPRIETA'
CAMEDDA GIAN PAOLO
IBBA MARIA ASSUNTINA

INGG. STUDIO
ING.Francesco Uselli
Via Sardegna 67 - tel 0783-74188 ORISTANO

PROGETTO
COMUNE DI SIMAXIS
PANO DI LOTTIZZAZIONE "COZZOLINO E PIU"
IN ZONA "C2" DEL COMUNE DI SIMAXIS
VARIANTE 2020

OGGETTO
RETE VIARIA VEICOLARE E PEDONALE
VARIANTE 2020

u.r.	IL PROGETTISTA	DATA 2020
	ING.FRANCESCO USELLI	TAVOLA
		SCALA 1:500

